



34 Trav. de la Paoute, 06130 Grasse à 34
Trav. de la Paoute, 06130 Grasse

En voiture 104 km, 2 h 31 min



Données cartographiques ©2024 Google 5 km

34 Trav. de la Paoute

06130 Grasse

Prendre Chem. de Saint-Marc en direction de Rte de Cannes/Rte Napoléon

2 min (400 m)

↑ 1. Prendre la direction ouest

100 m

↶ 2. Tourner à gauche

75 m

↷ 3. Prendre à droite sur Trav. de la Paoute

77 m

↷ 4. Prendre à droite sur Chem. de Saint-Marc

130 m

Prendre Rte de la Paoute/D304 et Chem. du Collet de Saint-Marc en direction de Chem. de Massebœuf


4 min (2,1 km)


↷ 5. Prendre à droite sur Rte de Cannes/Rte Napoléon


100 m


⤵ 6. Au rond-point, prendre la 1re sortie sur Rte de la Paoute/D304

1,3 km

-  7. Au rond-point, prendre la 1re sortie sur Av. Louis Cauvin


 220 m
-  8. Tourner à droite pour rester sur Av. Louis Cauvin


 67 m
-  9. Continuer sur Chem. du Collet de Saint-Marc



 450 m
-  10. Continuer sur Chem. de Massebœuf

 2 min (850 m)

Suivre D4 en direction de Valbonne


-
- 4 min (2,8 km)
-  11. Prendre légèrement à droite sur Chem. de Plascassier/D4


 90 m
 -  12. Au rond-point, prendre la 3e sortie sur Rte de Valbonne/D4



 300 m
 -  13. Au rond-point, prendre la 1re sortie et continuer sur Rte de Valbonne/D4
 [Continuer de suivre D4](#)

 2,4 km

Rouler en direction de votre destination

-
- 40 s (110 m)
-  14. Tourner à droite

 25 m
 -  15. Tourner à droite

 20 m
 -  16. Tourner à gauche
 [Votre destination se trouvera sur la droite.](#)


 65 m

12 min (6,3 km)

Pré des Arts

ESPACE DE LA VIGNASSE, 06560 Valbonne

Continuer sur Rte de Grasse/Rte de Plascassier/D4

-
- 56 s (150 m)
-  17. Prendre la direction est vers Rte de Grasse/Rte de Plascassier/D4

 51 m

- ↶ 18. Tourner à gauche
_____ 77 m
- ↷ 19. Tourner à droite
_____ 23 m

Suivre D3 en direction de Rte du Village/D707 à Opio

_____ 7 min (4,8 km)

- ↷ 20. Prendre à droite sur Rte de Grasse/Rte de Plascassier/D4
i Continuer de suivre Rte de Grasse
_____ 110 m
- ↑ 21. Continuer sur Bd Carnot/D3
i Continuer de suivre D3
_____ 500 m
- ↶ 22. Prendre à gauche sur Rue d'Opio/D3 (panneaux vers Opio/Châteauneuf de Grasse/Le Rouret)
_____ 4,2 km

Rouler en direction de Rte du Village

_____ 2 min (700 m)

- ⤷ 23. Au Rond-Point de la Font-Neuve, prendre la 4e sortie sur Rte du Village/D707
_____ 600 m
- ↷ 24. Prendre à droite sur Rte du Village
_____ 39 m
- ↶ 25. Tourner à gauche pour rester sur Rte du Village
_____ 62 m

_____ 10 min (5,7 km)



Opio**Suivre Rte du Village en direction de Rte de Châteauneuf/D3**

_____ 2 min (650 m)

- ↑ 26. Prendre la direction nord-est sur Rte du Village
_____ 27 m
- ↶ 27. Prendre à gauche sur Rte du Village/D707
_____ 600 m

Suivre D3 en direction de Gourdon

_____ 13 min (10,3 km)

-  28. Au Rond-Point de la Font-Neuve, prendre la 5e sortie sur Rte de Châteauneuf/D3
 Continuer de suivre D3
1,9 km
-  29. Au rond-point, prendre la 2e sortie sur Rte d'Opio/D3
220 m
-  30. Au rond-point, prendre la 3e sortie sur Rte de Nice/D2085 en direction de Grasse/Châteauneuf/Le Bar s/ Loup
240 m
-  31. Au rond-point, prendre la 1re sortie sur Rte de Gourdon/D3
 Continuer de suivre D3
37 m
-  32. Prendre légèrement à gauche sur Rte de Gourdon/D3
3,2 km
-  33. Rester sur la file de gauche pour continuer sur Rte de Gourdon/D3
4,6 km

Rouler en direction de votre destination





-  34. Tourner à droite
1 min (280 m)
200 m
-  35. Tourner à droite
82 m

16 min (11,2 km)

Gourdon


06620

Continuer sur CD Nord 12/D3


-  36. Prendre la direction nord
1 min (300 m)
82 m
-  37. Tourner à gauche
72 m
-  38. Tourner à gauche
100 m
-  39. Prendre à droite sur Mnt du Village
51 m

Continuer sur CD Nord 12/D3. Prendre D603 en direction de Pl. Pierre Merle à Gréolières

27 min (18,9 km)


-  40. Au rond-point, prendre la 1re sortie sur CD Nord 12/D3

4,9 km

-  41. Prendre légèrement à gauche sur Le Clos de Blanc/D603


 [Continuer de suivre D603](#)

11,2 km

-  42. Au rond-point, prendre la 3e sortie sur Rte de Grasse/D2

 [Continuer de suivre D2](#)

2,1 km


-  43. Prendre légèrement à gauche sur All. de la Ferrage/D2

 [Continuer de suivre D2](#)


650 m

Rouler en direction de Pl. Pierre Merle

28 s (15 m)

-  44. Prendre à gauche sur Pl. Pierre Merle

5 m


-  45. Tourner à gauche pour rester sur Pl. Pierre Merle

10 m


29 min (19,3 km)

Gréolières


06620

-  46. Prendre la direction nord-ouest sur Pl. Pierre Merle vers Mnt de l'Église

10 m

-  47. Tourner légèrement à droite pour continuer sur Pl. Pierre Merle

5 m



-  48. Prendre à gauche sur Grand Rue/D2

 [Continuer de suivre D2](#)

110 m

-  49. Tourner à droite pour rester sur D2


83 m

-  50. Au rond-point, prendre la 2e sortie sur Rte de Gentelly/D2
10,1 km
-  51. Tourner à droite
500 m

14 min (10,8 km)







Thorenc

06750 Andon

-  52. Prendre la direction sud-ouest vers Rte des Châteaux/D2
2 min (500 m)


Continuer sur D2. Prendre D502 et Rte du Castellaras/D5 en direction de Chem. des Teilles

16 min (12,1 km)

-  53. Prendre à droite sur Rte des Châteaux/D2
700 m
-  54. Au rond-point, prendre la 2e sortie et continuer sur Rte des Châteaux/D2
[i Continuer de suivre D2](#)
1,9 km
-  55. Prendre à droite sur Av. de Thorenc/D502
[i Continuer de suivre D502](#)
1,7 km
-  56. Prendre à gauche sur Bd Esmonet/D502
[i Continuer de suivre D502](#)
1,8 km
-  57. Prendre à gauche sur Rte de Castellane/D2
[i Continuer de suivre D2](#)
1,9 km
-  58. Au rond-point, continuer tout droit sur Rte du Castellaras/D5
4,2 km

Continuer sur Chem. des Teilles en direction de votre destination

1 min (500 m)

-  59. Prendre légèrement à droite sur Chem. des Teilles
300 m

↪ 60. Rester sur la file de droite

190 m

18 min (13,1 km)

La Selle d'Andon

06750 Andon

Prendre Chem. des Teilles en direction de Rte du Castellaras/D5

1 min (500 m)

↑ 61. Prendre la direction ouest vers Chem. des Teilles

190 m

↗ 62. Rejoindre Chem. des Teilles

300 m

Suivre D5 et Rte Napoléon en direction de Chem. de Saint-Marc à Grasse

48 min (37,0 km)

↘ 63. Prendre complètement à droite sur Rte du Castellaras/D5

[i Continuer de suivre D5](#)

18,0 km

↶ 64. Prendre à gauche sur Av. du Général de Gaulle/ Rte Napoléon/D6085 (panneaux vers Grasse/St Vallier de Thiey/St Cezaire)

[i Traverser le rond-point](#)

1,0 km

⤷ 65. Au rond-point, prendre la 1re sortie sur Av. Gaston de Fontmichel/Rte Napoléon/D6085

[i Continuer de suivre Rte Napoléon/D6085](#)

8,1 km

⤷ 66. Au rond-point, prendre la 1re sortie et continuer sur Rte Napoléon/D6085 en direction de Grasse-Centre

[i Continuer de suivre Rte Napoléon](#)

3,0 km

⤷ 67. Au rond-point, prendre la 1re sortie sur Av. du Maréchal Juin/Rte Napoléon/D2085

75 m

⤷ 68. Au rond-point, prendre la 2e sortie sur Pl. de la Foux/D2085

[i Continuer de suivre D2085](#)

160 m

- ↑ 69. Continuer tout droit sur Av. du 11 Novembre
450 m
- ↪ 70. Rester sur la file de droite pour continuer sur Av. Etienne Caremil/D307
[i Continuer de suivre D307](#)
750 m
- ↑ 71. Continuer sur Bd Fragonard
200 m
- ⤷ 72. Au rond-point, prendre la 2e sortie sur Bd Carnot/D4
400 m
- ↑ 73. Continuer sur Av. Mathias Duval/D104 (panneaux vers A 8/Cannes/Draguignan/Peymeinade/Centre Hospitalier)
450 m
- ⤷ 74. Au rond-point, prendre la 3e sortie sur Av. du Maréchal de Lattre de Tassigny/Rte Napoléon
[i Continuer de suivre Rte Napoléon](#)
2,0 km
- ⤷ 75. Au Quatre Chemins, prendre la 3e sortie sur Rte de Cannes/Rte Napoléon
600 m
- ⤷ 76. Au rond-point, prendre la 3e sortie et continuer sur Rte de Cannes/Rte Napoléon
1,1 km
- ⤷ 77. Au rond-point, prendre la 2e sortie et continuer sur Rte de Cannes/Rte Napoléon
550 m
- ⤷ 78. Au rond-point, prendre la 1re sortie et continuer sur Rte de Cannes/Rte Napoléon
150 m

Suivre Chem. de Saint-Marc et Trav. de la Paoute en direction de votre destination

- 2 min (280 m)
- ↶ 79. Prendre à gauche sur Chem. de Saint-Marc
130 m
- ↶ 80. Prendre à gauche sur Trav. de la Paoute

